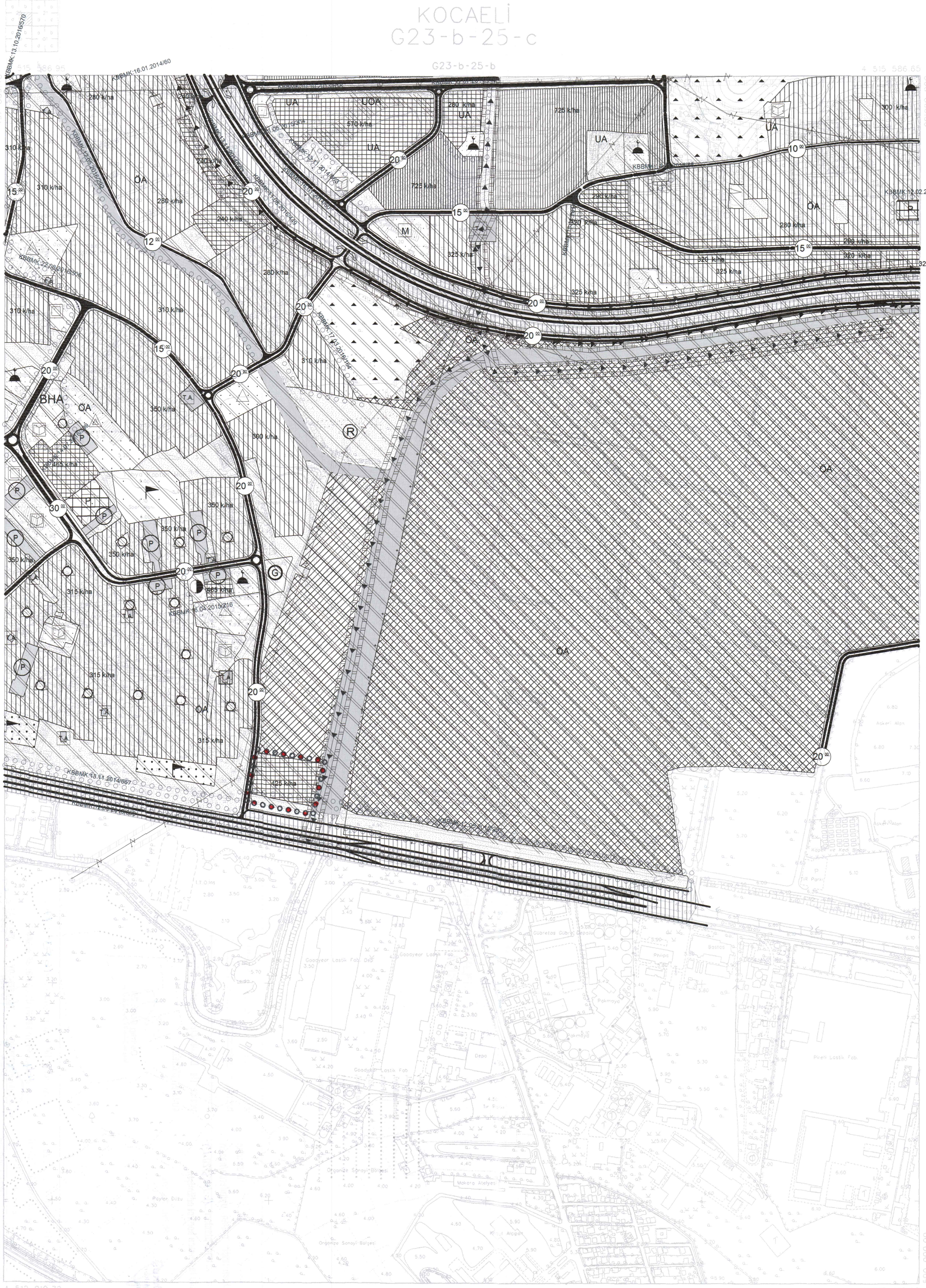


KOCAELİ G23-b-25-c

G23-b-25-b

4 515 586 65



ONAY

Kocaeli Büyükşehir Belediyesi
Tarafından Fotogrametrik Yöntemle
Yapılan Kocaeli İline Ait 1:5000
Ölçekli Sayısal Halihazır Harita 3194
Sayılı İmar Kanununun 77ncü Maddesine
Göre İncelendi ve Onaylandı.

15.06/2006



G23-c-05-b

1:5000

Haziran 2005 Tarihli Hava Fotoğraflarından Üretilmiştir.
Yapımcı Firma : ANA-KENT Planlama Şehircilik Harita
Mimarlık İnşaat Sanayi Ticaret Ltd. Sti.

Proje Mühendisi : Hasan-Tansel SÜDDÜR
Proje Müdürü : Necati ÖLÇÜCÜOĞLU

KONTROL

İsmail SEYREK
Harita Mühendisi
Halihazır Harita Şefi

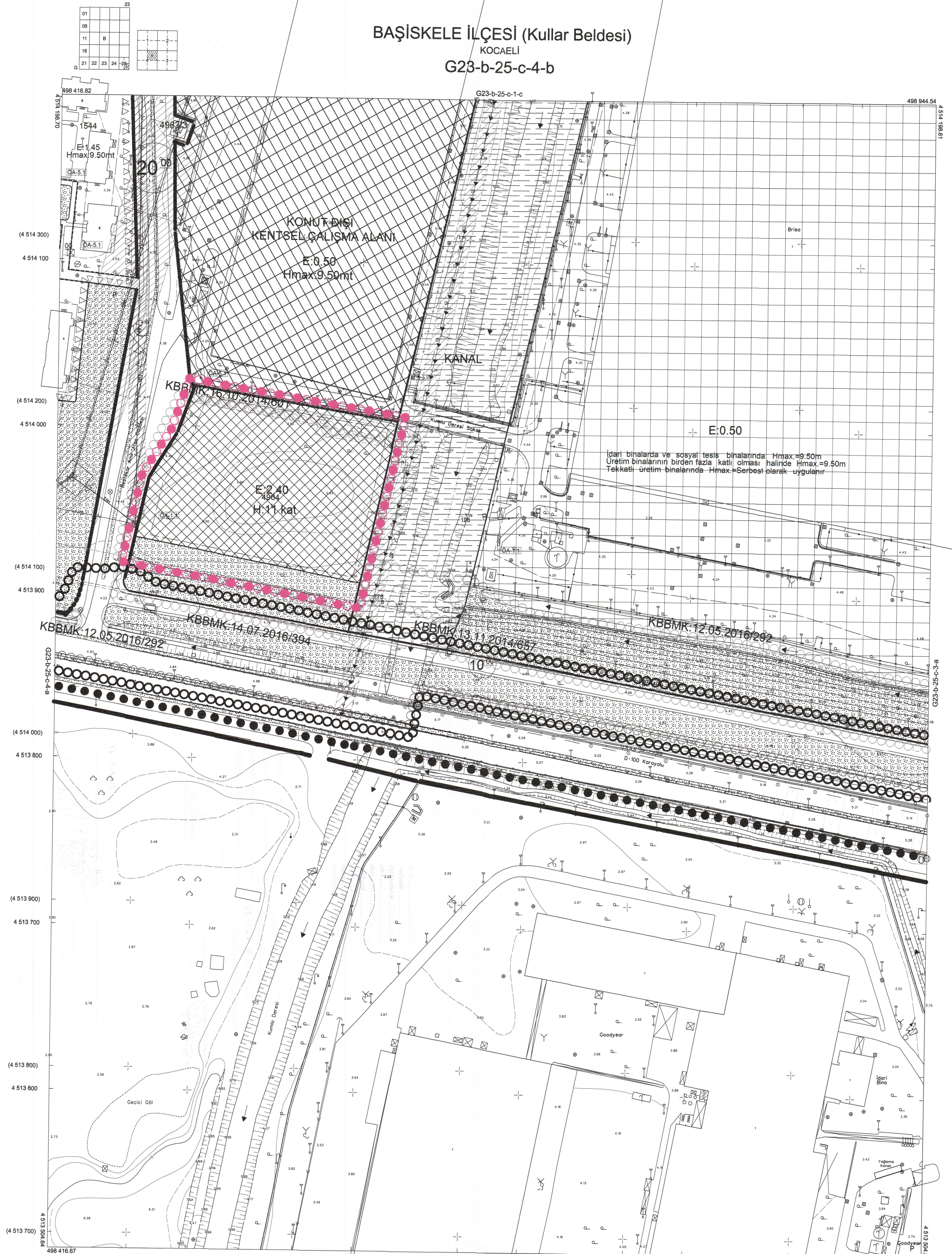
Serkan ONUR
Harita Yüksek Mühendisi
Harita Kadastro Müdür Vekili

KOCAELİ - G23-b-25-c

BAŞISKELE İLÇESİ (Kullar Beldesi)

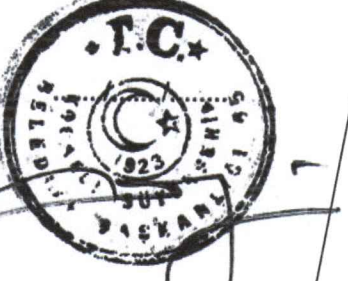
KOCAELİ

G23-b-25-c-4-b



Kocaeli Büyükşehir Belediyesi tarafından Fotogrametrik yöntemle yapılan Kocaeli iline ait 1/1000 ölçekli sayısal Halihazır Harita 3194 sayılı İmar Kanununun 7/a maddesine göre incelendi ve onandı.

17-06-2011



Başkan Adını
GÖKMEN MENÜÇ
İmar ve Şehircilik Dairesel Başkanı

BAŞISKELE İLÇESİ (Kullar Beldesi) G23-b-25-c-4-b

KOCAELİ

Koordinatlar ve pafta bölümlenmesi en son güncellenmiş TUTGA'ya beğli 2005.0 epeğında, GRS80 elipsoidi ve Transversal Mercator (TM) lzdüğümde düzenlenmiştir.

Ağustos 2010 tarihinde çekilen renkli hava fotoğraflarından Üretilmiştir.Yapılar saçak çizgileriyle gösterilmiştir.

Yüklenici Firma : KUTLUBEY HARİTA A.Ş.
ÇETİNKAYA İMAR A.Ş.
(Ortak Girişim)

PROJE YÖNETİCİSİ
ALTAN ÇETİNKAYA
Harita Mühendisi

1:1000

Harita Mühendisi SELİM SAYDAN
Harita Mühendisi KORCAN ERGİN
Harita Mühendisi DİLEK AYDIN
Harita Yüksek Mühendisi HAKAN İLHAN

KONTROL
HAL HAZIR HARİTA ŞEFİ
İSMAIL SEYREK
Harita Mühendisi

PROJE YÖNETİCİSİ
HARİTA ŞUBE MÜDÜRÜ V.
SERHAN ÖZNER
Harita Yüksek Mühendisi